


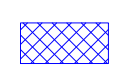




**Märkused:**


1. Muud olemasolevad liiklusmärgid, mis lähevad vastuollu antud ajutise sulgemiaegse liiklusskeemiga, tuleb kinnikatta.
2. Vajadusel korrigeerida liiklusskeem töötapil olukorra kohaseks.
3. Vajadusel lisada objektile täiendavaid liiklusmärke.
4. Ajutised liiklusmärgid tuleb paigaldada nii, et nad on liiklejale üheselt mõistetavad ja arusaadavad.
5. Tagada kogu sulgemise vältel ajutiste liiklusmärkide püstiolek ja loetavus.
6. Joonist lugeda märgitud numbrite järgi.
7. Ajutise liikluskorralduse skeemkoostajalastada tee haldajaga.
8. Ajutisest liikluskorraldusest teavitada isikuid, keda sulgemine vahetult puudutab, eelkõigesuletaval alal elavad elanikud ja seal asuvad ettevõtted ja asutused.

**Lisa märkused:**

1. AKÕL: 6268 autot ööpäevas  
Sõiduautod ja pakiautod (%) 94  
Veoautod ja autobussid (%) 2  
Autorongid (%) 4
2. Antud lõigul kehtib statsionaarne kiirusepiirang 50 km/h.

**LEPPEMÄRGID**

	Ajutine liiklusmärk		Töötsoon
	Ol.olev liiklusmärk		Piirdeaed
	Ajutise liiklusmärgi post		Puurimine kinnisel meetodil

 Kadaka tee 44a, 12915, Tallinn, Telefon: +372 5285 852 E-post: Info@waymark.ee		Projekti nimetus:	TEEÜLETUSKOHA FOORILAHENDUS	Kuupäev:	27.08.2024
		Objekti asukoht:	RIIGITEE 11420 SAKU-LAAGRI KM 8.29 - 8.30, SAKU ALEVIK, SAKU VALD, HARJU MAAKOND	Töö nr:	24_125
Koostas:	Veronika Lehmus	Joonis:	AJUTISE LIIKLUSKORRALDUSKEEM	Joonis nr: [nr-leht]	24125_1-1
Kontrollis:	Indrek Vähi	Möötkava:		Aluskaart:	Maa-amet 2023
Tellija:					